


# Strategický rozvojový dokument obce ČÍMĚŘ



Na období let 2016 – 2026

Platnost od 2. 5. 2016





Strategický rozvojový dokument patří k základním dokumentům obce Číměř.

Vyjadřuje předpokládaný vývoj obce v dlouhodobějším časovém horizontu. Vychází z územního plánu obce a ze současného demografického, sociálního, kulturního a ekologického stavu. Jedná se o otevřený dokument, jehož hlavním smyslem je rozvoj obce, který povede k zachování její samostatnosti a prosperitě.

## Vize obce Číměř

Obec Číměř je prosperující obcí nabízející alternativní kvalitu života k životu ve městě.

Navazuje na kulturní tradice, žije rozmanitým společenským životem a nabízí příležitosti pro všechny věkové skupiny.

Vytváří podmínky pro rozvoj infrastruktury a bydlení.


Obec Číměř je čistá a upravená obec, chrání a zlepšuje životní prostředí.

Obec Číměř si klade za cíl zvyšovat životní úroveň svých obyvatel a s tím spojený zejména pozvolný růst a rozvoj obce.

## Charakteristika obce Číměř

Obec Číměř se nachází v Kraji Vysočina. Obcí s rozšířenou působností je město Třebíč, krajským městem je Jihlava. Katastrální výměra obce čítá 434 ha. Průměrná nadmořská výška je 450m. K 31. 12. 2015 činí počet obyvatel 201, s průměrným věkem 41,16.

Dosavadní počet obyvatel má dlouhodobě klesající tendenci. Dopravní dostupnost zajišťuje komunikace II. třídy č. 401, která se v obci kříží s komunikací III. třídy č. 4011.



## Současný stav obce Číměř

Obec Číměř má ve vlastnictví zrekonstruovanou budovu obecního úřadu. V přízemí se kromě OÚ nachází také prodejna smíšeného zboží, místní knihovna a klubovna mladých hasičů. V patře je hostinec se společenským sálem.

V obci stojí kaple Nejsvětějšího Srdce Páně, která je také majetkem obce.

V obci se dále nachází travnaté fotbalové hřiště a také hrací plocha s prolézačkami pro menší děti. V obci je vybudována nová splašková kanalizace s ČOV, vodovod, plynovod, telefonní rozvod, rozvody nízkého napětí, veřejné osvětlení a bezdrátový rozhlas. Na území obce nesídlí žádné sociální ani zdravotní služby. Nejbližší zdravotní středisko a lékárna je v sousedním městysu Vladislav, cca 1 km vzdáleném. Spádovou nemocniční péči zajišťuje nemocnice v Třebíči ležící 11 km od Číměře.

Spojení s okolními obcemi a městem Třebíč zajišťuje v obci pravidelná autobusová doprava, vlaková doprava pak v městysu Vladislav.

V obci Číměř jsou každoročně pořádány kulturní a společenské akce, mezi které patří tradiční pouť, dětské dny, Mikulášská nadílka, dlabání dýní, dětské karnevaly, maškarní průvody, taneční zábavy, fotbalové zápasy svobodní versus ženatí, cestovatelská vyprávění, pálení čarodějnic, opékání makrel, výlety s dětmi, výlety se seniory...

V obci jsou činné spolky SDH Číměř, ČČK Číměř a také spolek stolních tenistů, který vystupuje pod hlavičkou SDH Číměř.

Obec Číměř je členem Ekologického mikroregionu Horácko, Místní akční skupiny Oslavka, Energoregionu 2020, svazku Vodovody a kanalizace Třebíč a svazku Esko-T.

## Vývoj počtu obyvatel obce Číměř

Rok	2011	2012	2013	2014	2015
Počet	212	208	203	203	201



## Silné stránky obce

- Spolupráce obcí v rámci Mikroregionu Horácko
- Zájem obyvatel zůstat v obci
- Dobré mezilidské vztahy
- Nízká kriminalita
- Blízkost atraktivních turistických míst
- Vybudované inženýrské sítě
- Prodejna smíšeného zboží
- Společenské centrum

## Slabé stránky obce


- Investice do rozvoje a rozšiřování obce
- Nedostatek míst k výstavbě RD
- Absence chodníku vedoucího podél komunikace II/401, která míří přes naši obec
- Veřejná zeleň
- Chybějící cyklostezka spojující městys Vladislav a obec Číměř
- Dle stávajícího ÚP nedostatečné prostranství pro sportovní a rekreační vyžití

## Nejblíže plánované investiční akce v obci Číměř

- Rekonstrukce dětského hřiště (prolézačky, houpačky, pískoviště...)
- Vybudování multifunkčního hřiště (házená, tenis, nohejbal...)
- Oprava kaple Nejsvětějšího Srdce Páně
- Výměna a obnova veřejného osvětlení
- Výstavba parčíku uvnitř obce
- Oprava a zbudování místních komunikací
- Zajistit dostatečnou infrastrukturu pro děti do 3 let (MŠ, DS...)



- Výstavba veřejného prostranství, parkovacích míst a autobusového zálivu v prostranství u obecního úřadu
- Výstavba mokřadů, revitalizace toku, odstranění náletových dřevin, výsadba krajinné zeleně „Biocentrum Válov“
- Aktualizace územního plánu
- Pořízení ozvučovacího a projekčního vybavení pro zajištění společenského života v obci Číměř
- Obnova pastvin v údolí Válov
- Odbahnění rybníka Válov
- Oprava lesních a polních cest
- Výsadba zeleně v extravilánu a intravilánu obce
- Vybudování chodníku podél silnice II/401 vedoucí přes obec Číměř
- Vybudování cyklotrasy z městysu Vladislav směrem na Číměř
- Koupě bývalého areálu ZD Kožichovice v k.ú. Číměř nad Jihlavou
- Odstranění nepotřebných a účelně nevyužitelných staveb ve vlastnictví obce
- Pořízení obecní slavnostní vyšívané vlajky
- Údržba a rekonstrukce cyklostezky č. 5107 vedoucí přes obec Číměř a katastrální území Číměř nad Jihlavou
- Zbudování hasičské zbrojnice
- Modernizace a vybavení JSDH, včetně dopravního automobilu
- Zajištění míst, na kterých by mohla vyrůst zástavba rodinných domů
- Vybudování inženýrských sítí na pozemcích ve vlastnictví obce
- Koupě pozemků potřebných pro zájmy obce
- Prodej pozemků dlouhodobě užívaných obyvateli obce (předzahrádky..)
- Zkvalitnění nakládání s odpady
- Vytváření odpočinkových míst v intravilánu a extravilánu obce



## Závěr

Rozvojový strategický dokument obce na období 2016 – 2026 je podrobným dokumentem obce Číměř. Zastupitelstvo obce Číměř předpokládá, že vzhledem k charakteru dokumentu a jasným strategickým cílům budou i zastupitelé následujících zastupitelstev tento dokument respektovat a měnit jej pouze po důkladné rozvaze, a to ku prospěchu a prosperitě obce a jejích občanů.

Vedení obce ve svých úkonech a rozhodnutích musí respektovat nejen platnou legislativu v daném období, ale také především aktuální situaci v obci, názory občanů a odborníků.

## Cílem strategie obce je jediné:

*Spokojenost a vysoká životní úroveň občanů v obci Číměř pro současné i budoucí generace.*

Strategický rozvojový plán obce Číměř byl schválen 2. 5. 2016.

Vypracovala:

Lenka Hůlková

starostka obce Číměř

duben 2016